

REGIJA **ZADAR!**

Reci DA!
vsemu

Narava in Bivanje na Prostem



HRVATSKA
Polna življenja



ZADARSKA REGIJA

Zadrška regija je kraj, kjer naravna in kulturna dediščina sobivata v popolni harmoniji.

Zadar, 3000 let staro mesto, je polno čudovite kulturne dediščine. Je izhodišče za raziskovanje dolge, razčlenjene obale izjemne lepote ali čudovitih vrhov veličastnih gora. Skupaj z očarljivimi obalnimi letovišči, nacionalnimi parki, naravnimi parki, otoki, rezervati, gozdovi, polji, nasadi, zalivi in plažami je nepogrešljiv del čudovite zgodbe, ki očara srca in vzbuja zanimanje. Pridite in se prepričajte sami!

NARODNI PARK PAKLENICA 4

NARAVNI PARK VELEBIT 12

KANJON REKE ZRMANJE 20

NARAVNI PARK VRANSKO JEZERO 26

DUGI OTOK S NARAVNIM PARKOM TELAŠĆICA 36

OTOKA UGLJAN IN PAŠMAN 44

OTOK PAG 53

NIN RIVIJERA 58

Gorski masiv Velebit NARODNI PARK PAKLENICA

Znan po dveh osupljivih kanjonih, Veliki in Mali Paklenici, izjemnih gozdovih, skalovju, jamah ter rastlinstvu in živalstvu, je bil leta 2017 uvrščen na Unescov seznam svetovne dediščine. Na tem območju, polnem osupljive flore in favne, boste našli tudi kulturne znamenitosti, zaradi česar je nepogrešljiva turistična destinacija za vse obiskovalce zadrške regije.

01 Center za obiskovalce podzemno mesto Paklenica

Podzemni predori, »bunkerji«, skriti globoko pod kanjonom Velike Paklenice, so neverjetna kronika burnih dogodkov iz petdesetih let prejšnjega stoletja. Nekoč so bili priča težkim časom, danes pa odprti za vse obiskovalce. Vsak korak v tej zgodovinski dvorani vas bo približal bistvu narave in kulture, ki tvorita bistvo tega kraja.

Dvorani »Naravne danosti Velebita« in »Kulturna dediščina in človek na Velebitu« sta vaš interaktivni zemljevid za raziskovanje teh neprecenljivih zakladov. V dinamičnih predstavitvah se združita narava in kultura, ki oživita zgodbe gorskega sveta. Je priložnost, da se dotaknete duše Velebita in jo tudi občutite, vse od naravnih čudes pa do zgodovinske dediščine.

Podzemno mesto Paklenica ne ponuja le vpogleda pod površje, ampak vas tudi seznanja z globoko povezavo med naravo in kulturno dediščino. Vsak korak v tem podzemnem svetu vam bo pomagal pri občutenju globlje povezanosti z naravo, ki vas obdaja. Doživite Paklenico v celoti – od njenih skritih globlin, ki jih odkrivате, vse do višin, ki jih osvajate.

02 Plezališče Paklenica

Plezališče Paklenica je edinstvena destinacija, kjer se plezalne smeri prepletajo z neokrnjeno naravo. Tukaj vsak korak predstavlja nov izziv in vsaka stena vas vabi na pustolovščino. Obkroženi s čudovito naravo in morsk svežino boste imeli priložnost osvojiti neverjetne višine in uživati v nebeških razglednih točkah. Pripravite se na dih jemajoče doživetje, ki bo prebudilo vašo pustolovsko dušo!

Ta plezalni raj ima več kot 590 opremljenih in urejenih plezalnih smeri različnih težavnosti in trajanja, ustvarjenih za plezalce vseh ravni zahtevnosti. Ne glede na to, ali ste začetnik, ki se seznanja z občutkom skale pod nogami, ali izkušen pustolovec, ki si želi novih ekstremnih izzivov, boste tukaj našli svojo pot do vrha. Tisti pogumnejši in željni razburljivih trenutkov se bodo zagotovo z veseljem podali v svet najbolj znane stene – Aniča Kuk – s 350 m plezalnih smeri. Plezalna zvezda vam prinaša pravo adrenalinsko pustolovščino, s smermi, ki vam bodo v izziv in vas ne bodo pustile ravnodušne. Poleg stene Aniča Kuk lahko plezalci uživajo v plezanju po različnih skalah, kot so Debeli Kuk, Veliki Čuk, Skradelina in Kukovi ispod Vlake.

Za naše najmlajše raziskovalce (začetna starost 12 let) so na voljo plezalni tečaji. Skozi zahtevne stene in ob podpori izkušenih inštruktorjev bodo mladi pustolovci razvijali večšine in občutili moč svojega telesa, medtem ko se bodo vzpenjali v nove višave. To je priložnost, da se otrokov um združi z močjo narave in lastnim potencialom ter ustvari spomine, ki jih bo nosil s seboj celo življenje.

Tako se tu srečata dva svetova – svet adrenalina in svet naravnih lepot. To je kraj, kjer se srečujeta vznemirjenje in mir, kjer se vzponi na vrhove sten srečujejo s sončnimi zahodi nad morjem. Tukaj, v Narodnem parku Paklenica, vaše plezalno doživetje postane popolna pustolovščina, ki vas popelje od neverjetnih višin do osvežujočih globlin.

01

- Podzemni predori pod kanjonom Velike Paklenice
- Uživate v plezalnem centru za otroke in se naučite vse o zgodovini plezanja
- Izvedite več o naravni in kulturni dediščini Narodnega parka

www.np-paklenica.hr

02

- Eno najbolj znanih plezališč na Hrvaškem
- Približno 590 smeri različnih težavnosti in trajanja
- Najbolj znana stena – Aniča Kuk s 350 m plezalnih smeri
- Na voljo so tečaji z začetno starostjo 12 let

www.paklenica-avanturist.com



Center za obiskovalce podzemno mesto Paklenica



Plezališče Paklenica



03 Pohodniški poti

Paklenico boste najbolj spoznali, če se boste odpravili po pohodniški poti, in okoli Paklenice je več kot 200 km poti. Označene so z rdeče-belimi markacijami, zaradi česar jih boste brez težav opazili, videli pa boste tudi druge oznake, ki vas bodo usmerile na pravo pot. Vsekakor preverite vreme in se prepričajte, da imate dovolj časa, da se s pohoda vrnete pred temo. Na voljo je pestra ponudba učnih poti, po katerih se lahko podate. Najbolj priljubljena je učna pot, ki pelje iz kanjona Velike Paklenice proti planinski koči. Na poti boste srečali poučne table, na katerih piše vse o tem, kar vidite – to je poučno in zabavno. S podrobno brošuro z zemljevidi turistične skupnosti se boste zlahka znašli na vseh pohodniških poteh.

03

- Več kot 200 km poti
- Pestra ponudba učnih poti
- Preverite vreme

04 Jame Modrič in Manita peč

Za tiste, ki si želijo pustolovščine in čarobnosti nedotaknjenega sveta, je jama Modrič pravi raj. Vsak korak v tej jami je priložnost za raziskovanje popolnoma nedotaknjenega podzemnega sveta. Zaradi posebnih pogojev so obiski možni le s pomočjo strokovnih vodičev, kar zagotavlja vašo varnost in omogoča, da se v celoti potopite v ta neverjetni podzemni svet. Ta jama, ki je le na 29 metrih nadmorske višine, čaka, da jo raziščete.

Jama Modrič vam z dolžino okoli 800 metrov ponuja popotovanje po lastni zbirki naravnih skulptur. Ko se sprehajate po notranjosti jame, imate edinstveno priložnost za raziskovanje raznolikih pokrajin. Jama vas bo popeljala skozi labirinte ozkih razpok in prostornih dvoran, kjer bo vsak kotiček razkril nove oblike in čaravnijo.

V tem podzemnem svetu lahko na vsakem koraku odkrivате neverjetne jamske okrase jame Manita peč, ki so jih ustvarile spretnе roke narave. Tukaj vsak kamen in vsaka kapljica vode prispeva k zgodbi o naravni evoluciji in ustvarja presenetljiv svet oblik in svetlobnih iger. Tako oblikovani stalaktiti in stalagmiti bodo obogatili svet vaše domišljije, ki se bo razvnela, ko boste odkrivali neverjetne oblike, nastale z dolgotrajnimi postopki.



Manita peč

04

- Obiski Modričeve jame so možni le s strokovnim vodičem
- Za tiste, ki si želijo pustolovščine
- Popolnoma nedotaknjen podzemni svet
- www.zara-adventure.hr
- Jama Manita peč nahaja se v kanjonu Narodnega parka Paklenica
- Osupljive jamske tvorbe
- Temperatura nikoli ne preseže 9°C
- Ne pozabite na spletu preveriti zapiralnega časa jame

05

Voden pohodniški ogled paklenice

Spakirajte nahrbtnike in se pripravite na pustolovščino, ker se podajamo na voden pohod po Narodnem parku Paklenica! Če ste si kdaj želeli začutiti resnično moč narave in postati del nečesa veličastnega, je to prava pustolovščina za vas. Te naravne lepote so postale sinonim za aktivne počitnice, ki obiskovalcem ponujajo možnost raziskovanja neokrnjene narave, dih jemajočih pokrajin in očarljive flore in favne.

Vaša pustolovščina se začne na Velikem Rujnu, presunljivi planoti na 900 metrih nadmorske višine. Pot vodi skozi slikovite gorske pokrajine, ki odražajo bogastvo in raznolikost regije. Po spustu do Ramića dvora nas pot pripelje vse do kanjona Velike Paklenice. Na tem pohodu v zmerno zahtevnem 7-urnem vzponu prehodimo nekaj več kot 11 kilometrov. Naša steza se vije po očarljivih pokrajinah in sončnih planotah, gozdni predeli pa bodo poskrbeli za prijetno ohladitev na poti.

Preprost sprehod skozi sotesko Velike Paklenice nas pripelje v osrčje Paklenice. Pot nas vodi tudi skozi priljubljeno plezalno območje z več kot 400 plezalnimi smermi, ki privabljajo navdušence skozi vse leto in kjer samo z opazovanjem lahko občutite val adrenalina.

Po sproščanju v podeželskem okolju Ramićevih dvorov na 555 m nadmorske višine in uživanju v razgledu na pokrajino Paklenice nas rahel spust vodi nazaj na parkirišče v Veliki Paklenici, kjer se naša tura zaključuje. Glede opreme ne skrbite – za vse smo poskrbeli! Vključeni so vodnik, vstopnica v Narodni park Paklenica in pakirano kosilo. Od opreme pa je treba prinesiti ustrezno obutev in oblačila, majhen nahrbtnik, opremo za dež, kremo za sončenje, sprehajalne palice, dovolj hrane in vode, prvo pomoč in osebno izkaznico.

Veliko Rujno



06

Sončni vzhod na vrhu

Pustolovščina v tem čarobnem kraju se začne z vodenim ogledom, ki iz Paklenice vodi na Sveto brdo, enega najpomembnejših vrhov Velebita. Na tem mestu, kjer se združujeta gora in nebo, Sveto brdo izziva duhove pustolovcev, da začutijo čarobnost in lepoto tega vrha.

Dvodnevna avantura Velebit Ridge-Top Hike se prične zgodaj zjutraj, z vožnjo do izhodišča, planote Libinje, ki se nahaja na vzhodnem robu Paklenice na 780 m nadmorske višine. Med zahtevnim vodenim ogledom od NP Paklenica do Svetega brda boste pričali pokrajinam, ki pritegnejo pozornost in pripovedujejo zgodbe. Na 1751 m nadmorske višine je neverjeten 360° panoramski pogled na regijo Like, otoke Jadranskega morja in zaledje Zadra.

Z raziskovanjem tega neodkrita bisera vam ponujamo možnost, da uživate v naravi in občutite adrenalin. Paket vključuje prevoz z avtomobilom, vodnika, vstopnico v Narodni park Paklenica, večerjo, kosilo za na pot, nočitev in zajtrk. Vse, kar morate prinesiti s sabo, so primerni čevlji in oblačila, nahrbtnik, sprehajalne palice, dovolj hrane in vode, svetilka, komplet za prvo pomoč, mobilni telefon in osebna izkaznica. Vsekakor pa ne pozabite na dobro voljo!

Vzpon pod polno luno in zvezdnatim nebom je še dodatno obogatena s kratkim odmorom na vrhu, kjer se lahko zbudite ob veličastnem sončnem vzhodu in doživite naravo v vsej njeni lepoti in sili. Vsak vaš vloženi napor bo nagrajen z nepozabnimi spomini. Ta izlet je eden najzahtevnejših, a tudi najlepših v regiji, po vsakem močnejšem koraku in vzponu pa vas čaka osvežitev in počitek.

05

- Odhod z Velikega Rujna, planote na 900 metrih nadmorske višine, in prehod skozi slikovite gorske pokrajine
- Spust do Ramića dvora, nato pa vse do kanjona Velike Paklenice
- Zmerno zahtevan vzpon (7 ur) v dolžini nekaj več kot 11 kilometrov

www.hotel-rajna.com

06

- Zahteven voden ogled od Narodnega parka Paklenica do Svetega brda (1751 m)
- Sveto brdo je eden izmed najbolj impresivnih vrhov Velebita
- Vzpon pod polno luno in zvezdnatim nebom s kratkim odmorom na vrhu
- Zbudite se ob veličastnem sončnem vzhodu

www.hotel-rajna.com

Sveto brdo



10 - 11

07

Mirila

Mirila so specifični nagrobni spomeniki-znamenja ob velebitskih poteh in stezah. Ti simboli življenja in smrti v gorah so nastali med 17. in 20. stoletjem in so povezani s pogrebnimi običaji lokalnega prebivalstva, ki je moralo zaradi oddaljenosti od cerkva in pokopališč svoje pokojnike nositi do pokopališča. Zglavni in vznožni kamni, postavljeni ob dolžini pokojnika, so prizori, ki pričarajo težko življenje in smrt v gorah.


Danes se lahko obiskovalci na več označenih lokacijah znotraj učnih poti sprehodijo skozi preteklost te čudovite pokrajine. Te kamnite oznake dajejo edinstven vpogled v čase, ko so ljudje živeli od Velebita in z njim, kar pričča o načinu življenja, običajih in obredih kot nematerialnem kulturnem zakladu Hrvaške.

Etno hiša Marasović gosti razstavo »Mirila – počivala duš«, ki v sodobni interpretaciji znanstvenikov in umetnikov oživlja te običaje, ustvarjanje in umiranje enega celotnega obdobja.

07

- Mistični kamniti spomeniki
- Pripovedujejo zgodbo o težkem življenju in smrti v gorah
- Nekaj označenih lokacij znotraj učnih poti

Mirila



Gorski masiv Velebit

NARAVNI PARK VELEBIT

Za vse ljubitelje aktivnega oddiha je naravni park Velebit neizogibna točka. Na območju parka sta tudi dva narodna parka, rezervati, naravni spomeniki itd., kar priča o njegovi biotski raznovrstnosti. Ponuja številne aktivnosti, kot so pohodništvo, kolesarjenje, kajaking in rafting na Zrmanji. Izberite dejavnost, ki vam najbolj ustreza, in se podajte na življenjsko pustolovščino.



08 Cerovačke jame – čarovnija kraškega podzemlja

Spoznajte Cerovačke jame – del največjega jamskega kompleksa na Hrvaškem! Preučevanje in raziskovanje tega skrivnostnega sveta vas bo zagotovo navdušilo. Jame varujejo skrivnosti starih časov, legende in zgodbe, ki so pripravljene na odkrivanje.

Že na prvem koraku v Gornjo Cerovaško jamo, globoko 192 metrov, vas bodo navdušile prostorne dvorane in raznoliki kanali, ki se raztezajo več kot 4035 metrov. Strokovni vodniki bodo razkrili zaklade tega skrivnostnega kraja – očarljive paleolitske najdbe, kosti jamskega medveda in fantastične geološke formacije, ki čakajo, da jih raziščete. Ne zamudite obiska Medvedjega rova, kraja, kjer se razkriva navpična odprtina v globino 100 metrov, s številnimi ostanki kosti jamskega medveda. Tu sta tudi Velika dvorana in Dvorana paleolitskega lovca, kjer so ohranjene sledi starodavnih lovskih odprav.

Spodnja Cerovačka jama, ki ima nekoliko daljše kanale (4058 metrov), bo odprla vrata v povsem drugačen svet. Tu se vsaka kapljica vode poigrava z zidovi jame in ustvarja fascinante stalaktite in stalagmite, med kamnitimi zidovi pa odmevajo zgodbe o starodavnih jamskih medvedih. Pripravite se na navdušenje, medtem ko raziskujete Medvedjo dvorano, Mamutovo dvorano in druge presunljive prostore.

Cerovačke jame so nepogrešljiva turistična atrakcija, zato so za obe jamski čudesi na voljo organizirani ogledi s strokovnimi vodniki. Ne glede na to, ali ste ljubitelj narave, pustolovščin ali raziskovanja, ti mistični kraji ponujajo nepozabna doživetja. To je priložnost, da v čarobnosti kraškega podzemlja odkrijete neznane svetove.

08

- Znamenitost, ki jo morate videti
- Del največjega jamskega kompleksa na Hrvaškem
- Vodeni ogledi po dveh jamah (Gornja in Donja) s strokovnim vodnikom

09

- Vaganski vrh (1757 m) in Sveto brdo (1752 m)
- Razgledna točka Liburnija (1709 m) ponuja dih jemajoč razgled na zadrski arhipelag
- Za izkušene pohodnike; priporočamo vzpon s strokovnim vodnikom

www.np-paklenica.hr

09 Najvišji vrhovi Velebita


Spakirajte svoje nahrbtnike in se pripravite na pot! Ta čarobna pokrajina skriva najvišje vrhove Velebita. Izziv za vse ljubitelje narave, avventure in aktivnih počitnic. Vaganski vrh s svojimi 1757 metri in Sveto brdo s 1752 metri obiskovalcem ponujata edinstveno doživetje z osupljivimi razgledi in zgodbami, ki oživijo pred našimi očmi.

Ko govorimo o vrhuncih, si Vaganski vrh in Sveto brdo vsekakor zaslužita posebno pozornost, tako dobesedno kot tudi metaforično. Poleg tega, da ponujata izziv za osvajanje, se z njunih vrhov razkrivajo panorame, ki bodo za vedno ostale vtisnjene v vaš spomin. Ta dva vrha sta kot kralja Velebita, ki se ponosno dvigujeta nad vso okolico.

Toda lepota Velebita ni le zgoraj, na vrhu. Med sprehajanjem po gostih gozdovih se nam razkrivajo raznolike rastlinske vrste, barviti cvetovi in dišeča trava pa naredijo ta prostor še privlačnejši. Bogata favna še dodatno bogati to regijo in ponuja priložnost za srečanje s prostoživečimi živalmi v njihovem naravnem okolju.

Ko se vzpenjate na najvišjo točko tega območja, ne smete zamuditi razgledne točke Liburnija, ki se nahaja na 1709 metrih nadmorske višine. Od tam se ponuja razgled, ki vas ne bo pustil ravnodušne – celoten zadrski arhipelag pred vami kot niz biserov, posutih po bleščem Jadranskem morju. V trenutku, ko boste stali na tej razgledni točki, se boste počutili, kot da gledate sliko, ki jo je naslikala narava sama.

Medtem ko so dogodivščine in izzivi neločljiv del Velebita, je pomembno poudariti, da je tudi za izkušene pohodnike priporočljivo, da najamejo strokovnega vodnika. Gore so lepe, vendar zahtevajo tudi spoštovanje in znanje. S pravim vodnikom bo vaša pustolovščina varna, obogatena s številnimi zgodbami in informacijami o tej čarobni regiji. Vabljeni ste, da se odpravite na potovanje, ki presega vsa vaša pričakovanja. Doživite Velebit in pustite, da vas njegove skrivnosti osvojijo za vedno!



Naravni park Velebit

Cerovačke jame

10 Velebit Photo Safari

Ni boljšega načina, da doživite čare Hrvaške kot z Velebit Photo Safari-jem. To doživetje, zamišljeno kot poklon najdaljši hrvaški gorski verigi, vas popelje skozi nekatere najlepše pokrajine naravnega parka Velebit.

Tisto, zaradi česar je ta pustolovščina res posebna, so številni odmori za fotografiranje. Naši izkušeni vodniki vam bodo pokazali, kje najbolje ujeti vsak trenutek – ali je to divji konj, ki se prosto giblje, ali ena od lokacij, kjer so bili posneti filmi o Winnetouju. Da, prav ste slišali! Tu se lahko sprehodite po poteh legendarnega indijanskega junaka z Divjega zahoda, Winnetouja, in začutite čarobnost krajev, kjer je oživila zgodba plemena Apačev.

Za pristno doživetje boste imeli priložnost voziti se po terenu vse do vznožja Tulove grede, ki slovi po slikovitem apnenčastem skalovju. Končna točka naše pustolovščine je kanjon reke Zrmanje, še eno filmsko prizorišče, ki je pustilo pečat v srcih mnogih.

Ne skrbite, če niste izkušen pohodnik ali fotograf. Velebit Photo Safari je zasnovan tako, da je primeren za vse starosti in stopnje telesne pripravljenosti. Z lahkoto se prepustite lepotam narave, se odpravite na kratke sprehode in izkoristite vsako priložnost za popolno fotografijo. Na vsakem postanku na poti pa se boste osvežili in spoznali bogato zgodovino tega kraja, vse od pastirjev, ki tu živijo že tisoče let, do zanimivih dejstev o Velebitu.



Velebit Photo Safari

11 Kolesarski ogled južnega Velebita

Pridružite se nam na triurnem vodenem kolesarskem izletu in doživite Velebit, najdaljšo gorsko verigo na Hrvaškem, ki se razteza vzdolž Jadranskega morja od Vratnika nad Senjem na severozahodu do reke Zrmanje na jugovzhodu v dolžini 145 km.

Naše potovanje se začne v bližini cerkve sv. Franjo na stari makadamski cesti Obrovac-Sveti Rok. Vožnja navkreber nas pripelje do vznožja Tulovih gred, impozantnih skalnih formacij in enega najbolj privlačnih in neprepoznanih vrhov Velebita, kjer lahko raziščete čudovite pokrajine, ki so služile kot kulise za številne filme, vključno s tistimi o Winnetouju, najbolj znanem fiktivnem indijanskem poglavarju.

Cesta nas nato vodi navzdol do Velikega in Malega Libinja na 780 metrih nadmorske višine, vožnja pa se nadaljuje po makadamski cesti v dolžini 19 km vse do Starigrada. Pot je sestavljena iz asfaltiranih in makadamskih poti, skupna razdalja pa obsega skoraj 34 kilometrov. Potrebna sta optimalna telesna pripravljenost in kolesarske izkušnje, vožnja pa je označena kot zahtevna, z učinkovitim časom vožnje 3 ure in skupnim trajanjem 5–6 ur.

Med vožnjo uživajte v čudovitih razgledih na Sveto brdo, Jadransko morje, zadrski arhipelag in notranjost, Paklenica Riviera pa vas bo navdušila s svojimi naravnimi lepotami. Paket vključuje gorsko kolo, čelada, vodnika, vstopnico v Naravni park Velebit in obrok.

10


- Primerno za vse starosti in vse stopnje telesne pripravljenosti
- Prečudoviti panoramski razgledi
- Odmori za fotografiranje na lokacijah iz filma Winnetou
- Bodite pozorni na divje konje

www.hotel-rajna.com

11

- Triurna kolesarska tura, ki obsega skoraj 34 kilometrov poti
- Kombinacija asfaltiranih in makadamskih poti
- Raziščite Tulove grede, impresivne skalne formacije
- Potrebna sta optimalna telesna pripravljenost in kolesarske izkušnje

www.hotel-rajna.com



Kolesarjenje po Velebitu

12 Crnopac

Crnopac je najjužnejša gora Velebita in z najvišjim istoimenskim vrhom visokim 1402 m. Krasijo ga kraški in strmi grebeni, doline in različni reliefi. Ponuja enega najboljših razgledov na Dalmacijo in Liko, pa tudi redko priložnost, da se celoten Velebit vidi z enega mesta. Do vrha je mogoče pristopiti po označenih pohodniških poteh Prezid-Veliki Crnopac in Prezid-zavetišče Crnopac-Veliki Crnopac. Odslej ga lahko odkrijete tudi prek novo odprte ferate Bat, ki jo priporočamo izkušenim pohodnikom.



Zatočišče Crnopac



Ferrata Bat, Crnopac



18 - 19

Pogled sa Crnopca

13 Adventure park Vaganac

Sremagovanje višin, občutek svobode in adrenalin čakajo samo na vas v Pustolovskem parku Vaganac, skalnatem igrišču na 800 metrih nadmorske višine, ki se nahaja med Narodnim parkom Paklenica in Naravnim parkom Velebit.

Na skalnatem igrišču Vaganac ne gre le za adrenalinska in razburljiva doživetja, temveč tudi za varnost. Dobro usposobljeno osebje zagotavlja, da je vsaka izkušnja varna, učinkovita in nepozabna. Sky bridges, plezanje po skalah, via ferrata in abseil poti ponujajo različne izzive. Ne samo, da bo vaše telo napolnjeno z adrenalinom, ampak bo tudi vaša samozavest okrepljena.

Poleg vseh pustolovskih aktivnosti so panoramski razgledi kot nalašč za fotografiranje, pogled na naravne lepote in raznolikost tega območja pa vas bo zagotovo pustil brez besed.

13

- Skalnato igrišče na 800 m nadmorske višine
 - Nahaja se med Narodnim parkom Paklenica in Naravnim parkom Velebit
 - Preizkusite svoje motorične sposobnosti, zadržite ravnotežje, premagajte strah pred višino
 - Edinstveno doživetje z očarljivimi razgledi
- www.distinct-travel.com

Gorski masiv Velebit

KANJON REKE ZRMANJE

Zrmanja s svojim kanjonom, izklesanim v kamen, ponuja izjemno mešanico rekreacije, sprostitve in vpijanja naravnih lepot! Doživite naravo v njeni najčistejši obliki. Naj bodo vaše počitnice aktivne, izpolnjujoče in nepozabne. Privoščite si priložnost in odplujte v srce Hrvaške, kjer vas čaka rečna pravljica!

14 Ogled reke Zrmanje s kajakom


Zaplujte v svet čarovnije in divjine kanjona Zrmanje, kjer reka s svojimi nitmi prepleta pot skozi apnenčasti kanjon – Zrmanja je pravi kraj za sproščeno raziskovanje in pustolovščino! Na tem potovanju ne boste odkrivali zgolj lepote kanjona Zrmanje, temveč se boste tudi počutili kot raziskovalec tega neodkritnega bisera.

Zamiselite preprosta, izkušnja pa neopisljiva. S stabilnimi, lahko okretnimi kajaki začnemo iz Obrovca in potujemo 14 km, vse do ustja pri Maslenici. Ogled vodi strokovni vodnik, dobili pa boste tudi vso potrebno opremo, tako da se le prepustite uživanju v naravi. Sprostite se in uživajte, medtem ko Zrmanja z nežnim tokom nosi vaš kajak. Pustolovščina traja od 5 do 6 ur, z učinkovitim veslanjem od 3 do 4 ure.

Pripravite se na 3–4 ure učinkovitega veslanja s skupnim trajanjem ture 5–6 ur. Potrebna je povprečna telesna kondicija, dobrodošli pa so vsi, ki so starejši od 6 let. Ta tura ni zahtevna in je primerna tudi za družine z otroki. Ne pozabite prinesiti vsega, kar potrebujete za to pustolovščino: lahko obutev, majico, klobuk, kremo za sončenje, sendviče, energetske prigrizke, 2 l vode, kopalke, brisačo, komplet za prvo pomoč, mobilni telefon, osebno izkaznico in suha oblačila.

14

- Odkrijte lepote kanjona Zrmanje
 - Sproščen ogled od Obrovca do Novigradskega morja
 - Priskrbimo vodnika in opremo
- www.hotel-rajna.com



Vožnja s kajakom na Zrmanji



Rafting na Zrmanji

15 Rafting na Zrmanji

Odkrijte čarobnost reke in občutite vznemirjenje kanjona reke Zrmanje! Poznana kot eno izmed najbolj priljubljenih mest za rafting, Zrmanja ponuja pravo pustolovščino za vsakogar, od družin do skupin prijateljev, s pravo dozo vznemirjenja! Ne zamudite priložnosti za adrenalinski spust po rečnih brzicah, ki je hkrati tudi zmeren in varen za vse stopnje izkušenosti.

In ne skrbite za opremo, saj je poskrbljeno za vse: od neoprenskih oblek, zaščitnih čelad, rešilnih jopičev, do zanesljivih vodnikov. Vse, kar morate storiti, je, da s seboj prinesete kopalke, dodatno majico, obutev za v vodo, strah pred globlinami pa pustite doma. Po podelitvi opreme in podajanju navodil skiperja ste pripravljeni na 14,5 km dolgo rafting progo. Trajanje ture je odvisno od tempa in kondicije, običajno pa traja od 2,5 do 4 ure.

Rafting na Zrmanji je kot nalašč za skupine od 6 do 8 oseb, saj ponuja ne le adrenalin, temveč tudi priložnost za ustvarjanje nepozabnih spominov. Cilj je, da lahko vsi v največji možni meri uživajo v izbrani aktivnosti.

Ta pustolovščina obljublja obilo čustev, spektakularne razglede in, kar je najpomembnejše, neomejeno zabavo.

15

- Adrenalinski spust po rečnih brzicah (zmeren in varen)
- Ena izmed najbolj priljubljenih rafting lokacij na Hrvaškem
- Priskrbimo vodnika in opremo

www.en.riva-rafting-centar.hr



Rafting na Zrmanji



Bungee jumping



Winnetou

16 Bungee Jumping

Stojite na robu Masleniškega mostu, s pogledom na slikovito panoramo Jadrana. Ste pripravljeni na pustolovščino? Recite DA vznemirjenju in se pripravite na najvišji bungee skok na Hrvaškem! Ta kraj ni le vizualno očarljiv, temveč tudi zakladnica za vse ljubitelje adrenalina.

Ta adrenalinska aktivnost vam bo zagotovo dala pravi odmerek vznemirjenja, ki si ga boste zapomnili vse življenje. Ko začutite, da vam srce hitreje bije, ste pripravljeni na skok, ki združuje strah, srečo in čisto navdušenje. Če ste pustolovec ali pa samo želite poskusiti nekaj novega, je bungee jumping na Masleniškem mostu nekaj, kar morate dodati na svoj seznam želja.

Za vse, ki se sprašujete o varnosti, ne skrbite. Aktivnost bungee jumping na Masleniškem mostu je organizirana do najmanjše podrobnosti, z vso potrebno opremo in varnostnimi ukrepi, da je vsak skok varen in razburljiv. Izkušeni inštruktorji vas bodo poučili pred skokom in vam dali podrobna navodila, s čimer bodo tisti, ki se prvič odločajo za to pustolovščino, lahko brez strahu uživali v izkušnji. Most je visok 56 metrov in zasnovan tako, da zagotavlja popolno platformo za to dejavnost, naravno okolje pa dodaja dodaten čar celotni pustolovščini. Razburjenje, veselje in adrenalinski naboj so zagotovljeni!

16

- Najvišji bungee skok na Hrvaškem
- Nahaja se na znamenitem Masleniškem mostu
- Aktivnost, pri kateri ne manjka adrenalina

www.izazov-tours.hr

17 Winnetou

Zakorakajte po stopinjah Winnetouja in odprite vrata sveta, kjer zgodba legendarnega indijanskega poglavarja zaživi v vsakem kamnu in vsakem valu reke Zrmanje! Ta skrivnostni kanjon s svojo smaragdno barvo in divjimi pokrajinami je bil oder za serijo filmov, posnetih v šestdesetih letih prejšnjega stoletja, ki so oživili romane Karla Maya in v srca mnogih vnesli čarobnost Winnetouja.

Ta uvod v svet izjemnih naravnih lepot in filmske čarovnije ima moč, da vas popelje v eno najbolj vznemirljivih poglavij kinematografije in literature, vse v osrčju čudovite Hrvaške.

Spoznajte film, snemalno ekipo, raziščite številne lokacije snemanja in obiščite muzej in spominski kraj Winnetou v Starigradu – Paklenici. Razstava se nahaja v izvirnem ambientu starega dela Blue Sun hotela Alan, kjer so člani filmske ekipe bivali med snemanjem. Z avtentičnimi sobami, rekviziti, fotografijami in dokumentarnim gradivom boste začutili vzdušje časa in postali del te zgodbe.

Skozi dogodivščine na tem čudovitem območju boste imeli priložnost postati del indijanskega plemena Apačev in doživeti regijo v njeni pristni, neokrnjeni obliki, s številnimi aktivnostmi. Za tiste, ki si želijo razburljivih doživetij in učenja, sledi Winnetouja vodijo skozi prvinsko naravo, zgodovinske zgodbe in legende, zaradi česar bo vaše bivanje v kanjonu reke Zrmanje resnično nepozabno. Vsi ti elementi so vtakni v zgodbo, ki čaka, da jo odkrijete in delite z drugimi, ter vabijo vse, da se pridružijo in postanejo del te čarovnije.

17

- Raziščite nekaj najbolj priljubljenih snemalnih lokacij
- Spoznajte nekaj novega o filmu in snemalni ekipi
- Obiščite muzej Winnetou in spominski kraj Winnetou

Riviera Biograd

NARAVNI PARK VRANSKO JEZERO

Naravni park Vransko jezero je kraška dolina, ki se nahaja vzdolž jadranske obale in obsega površino približno 57 km², nahaja pa se le pet minut vožnje od naselja Pakoštane. Šteje se za izjemno rekreacijsko območje in življenjski prostor svetovnega pomena ter služi kot gnezdišče za več kot 260 vrst ptic ter kot počivališče in krmišče za nešteto selitvenih ptic. V park lahko vstopite skozi tri uradne vhode, in sicer Crkvine, Kamenjak in pristanišče Prosika. Ne glede na to, za kateri vhod se odločite, je najboljši način za dostop do jezera z avtomobilom, vnaprej organiziranim prevozom ali v okviru organiziranega ogleda. Tam vas čakajo različne možnosti razvedrila.



18 Ornitologija

Naravni park Vransko jezero je ornitološki raj, kjer živi več kot 260 vrst ptic, katerih lokalne populacije so izjemnega pomena na nacionalni, evropski in svetovni ravni. Vsako jutro in vsak sončni zahod je tukaj še posebej čaroben, s pticami, ki plešejo po nebu in se podajajo na iskanje hrane.

S pravim vodnikom in daljnogledom v roki se pridružite igri odkrivanja in prepoznavanja čudovitih pernatih prebivalcev te regije. V tem čudovitem kotičku sveta zvoki ptic postanejo melodije, ki pripovedujejo zgodbe o življenju v tem zaščitenem rajju.

Najboljši čas za obisk je pomlad in jesen, ko se lahko odpravite na voden ogled in postanete pravi birdwatcher. Pravilno opazovanje ptic vam bo odprlo vrata v nov svet. V svet, kjer boste začutili pravi ritem narave in njenih prebivalcev. Zgodaj zjutraj in ob mraku imate najboljše možnosti, da opazite redke vrste, močvirja in trstičje pa postanejo pravi oder za opazovanje ptic.

19 Kolesarske poti

Poiščite idealno steza zase na poti izmed Biograda in naselja Pakoštane – glede na to, ali se raje vozite ob obali ali raziskujete notranjost regije. Vsaka steza ponuja drugačno stopnjo zahtevnosti in dolžine, kar vam omogoča, da izberete tisto, ki najbolj ustreza vaši fizični pripravljenosti in željam.

Okoli Vranskega jezera je skupno več kot 50 km kolesarskih poti. Pravi kolesarski biser in hkrati tudi najdaljša steza se začne v naselju Vrana, ob krajevni cerkvi, in se vzpenja na Majdan, od koder se ponuja razgled na ornitološki rezervat. Steza se nadaljuje po vzhodni obali jezera proti info centru Prosika. Del poti ob vzhodni obali poteka po polotoku Babin škoj, kjer lahko odkrijete ostanke liburnske utrdbe in beneške stražarnice. V pristanišču Prosika se osvežite v senci in napolnite steklenice z vodo ter uživajte v pogledu na kanal, ki povezuje jezero in morje.

S prečkanjem zahodne obale jezera, v smeri naselja Crkvine, pridemo do 3-kilometerskega odseka po magistrali, zatem pa se ponovno priključimo na makadamsko cesto, ki se vije skozi zaledje Drage in naselja Pakoštane. Te steze vam ponujajo možnost aktivnega oddiha, vpijanja sonca in svežega zraka, z možnostjo raziskovanja arheoloških najdišč in uživanja v bogati flori in favni.

Zapeljite v pustolovščino, občutite osvežujoč vetrič na obrazu, medtem ko kolesarite skozi različne pokrajine in odkrivате neraziskane kotičke tega čudovitega dela Hrvaške. Zaradi zahtevnih terenov, raznolikih pokrajin ter vonjev in zvokov narave je to območje pravi raj za vse ljubitelje aktivnega turizma.



18

- Ornitološki rezervat v Naravnem parku Vransko jezero
 - Najemite daljnogled in poskusite opaziti čim več vrst ptic
 - Najboljši čas za obisk je pomlad in jesen, še posebej v zgodnjih jutranjih urah ali pred sončnim zahodom
 - Na voljo je tudi voden ogled
- www.pp-vransko-jezero.hr

19

- Čudovite kolesarske poti ob naravnem parku Vransko jezero
 - Poiščite idealno pot za vas med Biogradom in naseljem Pakoštane, na obali ali v notranjosti
 - Izberite stopnjo svoje telesne pripravljenosti in zeleno dolžino proge
- www.zadarbikemagic.com



20 Razgledna točka Kamenjak

Kraj, kjer se nebo sreča z zemljo in obiskovalcem ponuja edinstven pogled na jezero in barvit arhipelag.

Razgledna točka Kamenjak se dviga 283 metrov nad morjem, ob vzponu na najvišji vrh naravnega parka pa se bo pred vami odprl razgled na čarobnost narave, ki vam bo vzela dih. Uživate v vseh lepotah razgleda na največje naravno jezero na Hrvaškem, oljčne nasade, suhozide Modrava in morsko modrino, posejano z otoki zadarskega, šibeniškega in kornatskega arhipelaga.

Center Kamenjak ponuja tudi možnost učenja in sprostitev. V info centru lahko izveste več o parku, kupite vstopnice za kolesarjenje in izlete ter uživate v specialitetah tradicionalne gostilne. V sredini septembra ne zamudite priložnosti za srečanje z lokalnimi kmetovalci na sejmu »Luka i igara«.

20

- Neverjeten pogled na jezero in arhipelag
- Poiščite trgovino s spominki in vsem najljubšimi degustacijami
- Na voljo so tudi pohodniške poti

21 Pohodniške in sprehajalne poti

Pravi biser za vse ljubitelje narave, riviera Biograd ponuja idealen kraj za odkrivanje in uživanje v čudesih narave. Odpravite se na pot, odkrijte biotsko raznovrstnost na učnih poteh ob jezeru, ki so primerne za družine, ki iščejo počitnice, izpolnjene z zabavo in učenjem.

Pohodniške poti okoli vrha Kamenjak vas popeljejo po gostih gozdovih hrasta črnike in impresivnih kanjonih Orlja Draga in Mernjača, botanične poti pa razkrivajo pester rastlinski svet. Na tem območju lahko izbirate med različnimi potmi in celo občutite duh romanja na veliki petek, ko greste skozi 2,5 km dolgo križevo pot do kapele Vseh svetih.

Razširite svoja obzorja v slikovitem naselju Pakoštane, kjer vas čakajo pohodniške poti polne naravnih lepot in kulturnega bogastva. Od tihih gozdnih stezic do visokih razglednih točk s pogledom na modrino Jadranskega morja, vas ta kraj vabi, da odkrijete vse njegove skrivnosti.

21

- Odkrijte biotsko raznovrstnost območja na različnih družinam prijaznih učnih poteh ob jezeru
 - Raziščite pohodniške poti v okolici slikovitega mesta Pakoštane
- www.zadarbikemagic.com/en/trails/hiking





22 Vožnja s kajakom

Vransko jezero je kraj, kjer se naravne lepote prepletajo z aktivnimi počitnicami, kar vam omogoča doživetje nepozabnih trenutkov. Najemite kajak v informacijskem centru Prosika in se podajte na nepozabno dogodivščino! Vožnja s kajakom ponuja popolno doživetje narave Vranskega jezera, kjer lahko odkrijete njene skrite lepote, začutite vonj divjih rastlin in prisluhnete melodiji ptic.

V pristanišču Prosika lahko kajake najamete po zelo ugodnih cenah, bodisi na uro bodisi za cel dan. Ponujamo enosede, dvosede in kajake, specializirane za ribolov, za vse tiste, ki si želijo svoj dan obogatiti z ulovom. Odkrijte vsa čudesa Vranskega jezera in pustite, da vas očara njegova neskončna lepota in harmonija narave.

22

- Eden izmed najbolj zabavnih načinov za uživanje v največjem naravnem jezeru Hrvaške
- Najemite kajak enosed ali dvosed v informacijskem centru na vhodu Prosika

23 Električna ladjica »Danguba«

Po Naravnem parku Vransko jezero lahko zaplujete z električno ladjico »Danguba«. Nova ladjica je poimenovana po čaplji dangubi, tvegani vrsti, ki je tudi hkrati tudi zaščitni znak parka. Prevoz v parku je zagotovljen tudi s solarno ladjico, električnim vlakom, električnimi kolesi. Izberite svoj najljubši način prevoza!

23

- Poimenovana po blagovni znamki Naravnega parka Vransko jezero
- Eden od štirih načinov prevoza v Parku

24 Jadranje

Zvetrom v laseh in občutkom svobode, ki ga nosi valovito morje, je Riviera idealno mesto za navdušence nad jadranjem. Tu se srečajo vsi idealni pogoji za vaše aktivne počitnice, zaradi česar je plovba ne le mogoča, ampak tudi nepozabna – kristalno čisto morje, blage spremembe plime in oseke ter šibki morski tokovi. Poleg tega je to območje z največjim številom otokov, idealno za raziskovanje in pustolovščine, kjer vsak otok skriva svoje skrivnosti in lepoto.

Vsak dan, preživet v tej regiji, ponuja novo priložnost za pustolovščine, ne glede na to, ali gre za raziskovanje skritih plaž, uživanje v soncu na krovu jadrnice ali uživanje v lokalnih dobrotah. Nobenega dvoma ni, da vam bo ta jadralski raj zapolnil dneve z veseljem, sproščanjem in nepozabnimi trenutki. Ta destinacija obljublja ne le pustolovščino in sprostitve, temveč tudi priložnost za ustvarjanje dragocenih spominov.

24

- Kristalno čisto morje, ples plime in oseke ter blagi morski tokovi – idealni pogoji za plovbo
- Območje z največjim številom otokov, kot nalašč za raziskovanje
- Nikoli vam ni dolgčas, ko ste obkroženi z nekaj nacionalnimi parki in naravnimi parki

25 Marine, čarterji, regate

Odprite središče čarterjev, marin in regat, ki jih ne boste želeli zapustiti. Niti z ladjo. Vsak izkušen mornar pozna pravo vrednost prijateljskega pristanišča ali dobro opremljene marine, zadrška regija pa jih ima veliko. Najbolj razvit navtični del Jadrana je tisti ob obali zadrške regije, zlasti območje okoli Biograda. Zgodovinske okoliščine so zahtevale, da so pristanišča, sidrišča in privezi po vsej regiji številni in blizu, čudovita sodobna pristanišča in marine na tem območju pa so povzdignili ponudbo na novo raven. Po napornem dnevu jadrnanja po arhipelagu in ko je srce do vrha polno naravnih znamenitosti in oddaljenih obzorij prijaznega morja vam zagotovo ne bo treba skrbeti, kje boste pretegnili noge in obesili svoj klobuk.

25

- Idealno izhodišče za navdušence nad jadranjem
- Vrhunsko opremljene marine in pristanišča



Arhipelag

DUGI OTOK S NARAVNIM PARKOM TELAŠĆICA

Neverjetna otoška doživetja v zadrski regiji – Naravni Park Telašćica. Dugi otok je idealen kraj za morske aktivnosti, pomešane s sproščeni dnevi na plaži. Za tiste, ki si želijo pustolovščin, priporočamo potapljanje s strokovnimi potapljači ali enega od številnih izletov s kajakom – na voljo je celo eden ob sončnem zahodu!



26 Interpretacijsko-izobraževalni center Grpašćak

Dobrodošli v interpretacijsko-izobraževalno središče trdnjave Grpašćak, ki se nahaja na robu pečine, glavna atrakcija tega parka pa ponuja spektakularen razgled na neskončno modrino Jadranskega morja. Tukaj boste doživeli občutek, ko da lebdite nad morjem, ta občutek pa vas bo spremljal ves čas vašega obiska.

Ravno v prostorih trdnjave Grpašćak preteklost in sedanost ustvarjata harmonijo. Nekdanja vojaška utrdba je zdaj preurejena v turistično središče. Sprehodite se po njenem zgodovinskem obzidju in začitite duh preteklih časov.

Za družine z otroki naša pomorska razstava ponuja še posebej zabavno in interaktivno doživetje. Tu bodo otroci lahko spoznavali pomorska čudesa Jadrana, hkrati pa razvijali svojo radovednost in ljubezen do narave.

26

- Glavna atrakcija parka se nahaja na robu pečine
- Edinstvena vojaška utrdba, spremenjena v turistično središče
- Pomorska razstava primerna tudi za otroke
- Čudovit pogled na Telašćico in Kornate

www.pp-telascica.hr

27 Slano jezero Mir

Slano jezero Mir se nahaja v parku in vas bo očaralo s svojo lepoto. Slano jezero, obdano s skalami in bogato floro, se nahaja v neposredni bližini trdnjave Grpašćak in ponuja še posebej mirno in sproščujoče okolje. Idealen je za sprostitev ob naravi in opazovanju ptic.

Po drugi strani pa bodo za tiste z avanturističnim duhom te poti edinstvena priložnost za raziskovanje neokrnjene narave Dugega otoka. Park in celoten otok ponuja različne sprehajalne in pohodniške poti, ki vas bodo popeljale skozi čudovite pokrajine in divjino tega čudovitega otoka.

Ta neverjeten kraj ponuja tudi edinstveno priložnost, da se potopite globlje v fascinanten svet Jadranskega morja in odprete vrata podvodnim čudesom. Naša podvodna učna pot, posebej zasnovana za vas, vam bo omogočila, da na informativen in privlačen način raziščete bogastvo morskega sveta.

27

- Vodeni ogledi
- Sprehajalne in pohodniške poti
- Podvodna učna pot
- Potapljanje

www.pp-telascica.hr



Slano jezero Mir

28 Jadranje

Ko boste v tem čarobnem kotičku Jadrana dvignili jadra, se vam pred vami samodejno nizali očarljivi prizori. Še posebej spektakularno doživetje vas čaka, ko boste pluli pod pečinami, visokimi tudi do 100 metrov. Nič ni boljšega od občutka vetra v laseh, medtem ko plujete po kristalno čistih vodah Jadranskega morja. Dugi otok je dom številnih skritih zalivov, očarljivih podeželskih vasi in spektakularnih naravnih lepot, ki jih lahko raziščete z jadrnico.

Pri tem bodite posebno pozornost namenite morskim prebivalcem! Delfini so pogosti gostje teh morij, zato ste lahko prepričani, da jih boste imeli priložnost opazovati v njihovem naravnem okolju. To je trenutek, ki vas bo za vedno povezal z lepoto morskega sveta.

28

- Najboljši način za raziskovanje okolice z morja
- Doživite jadrnanje pod 100 metrov visokimi pečinami
- Bodite pozorni, morda opazite delfine

29 Jami Golubinka in Strašna peč

Jama Golubinka se nahaja skrita ob obali otoka, dostopna le za tiste, ki so pripravljeni plavati do nje, saj je do nje mogoče priti le po morju. Ko vstopite v jama, vstopite v svet naravnega fenomena – kraj, kjer sončna svetloba osvetljuje skale in ustvarja spekter zelenih, turkiznih in vijoličnih odsevov. Vsak odtenek se spreminja, ko sonce potuje po nebu in ustvarja edinstveno igro svetlobe in barv.

Strašna peč je čudovit portal v drugo dimenzijo naravnih lepot. Njen vhod, neresnična višina sedmih metrov, vas bo sprejel in vas uvedel v ta raj za ljubitelje ekoturizma in narave. Vhod v jama se nahaja na 70 metrih nadmorske višine in vam ponuja čudovit razgled na Dugi otok in Jadransko morje, znotraj jame pa je narava oblikovala prostor v obliki obokov gotških bazilik, kjer stalaktiti in stalagmiti ustvarjajo arhitekturna čudesa narave.



Jama Golubinka

Zaliv Sakarun, Dugi otok



30 Potapljanje in plaže

Nežen vetrič, sončna svetloba, ki boža vašo kožo, pomirjujoč zvok valov – ali obstaja boljši način preživeti dan daleč stran od vrveža vsakdanjega življenja kot vožnja z gliserjem ali izlet s kajakom? Dugi otok je idealno mesto za hitro pustolovščino s skrivnimi zalivi, ogromnimi pečinami in morskimi jamami za raziskovanje. Njegove vode so bogate z morskim življenjem, tako da lahko med obiskom uživate v potapljanju z masko. Raziščite jamo Brbinjščica, ki je dostopna samo s kajakom, z bližnjo atrakcijo Zmajevo oko. Ali pa se odpravite severno od otoka in poiščite potopljeno ladjo Michele na globini 6 metrov, kjer lahko doživite odlično izkušnjo potapljanja z masko.



Zmajevo oko



Vožnja s kajakom, Dugi otok



SUP pustolovščina, Dugi otok

31 Pustolovski ogledi otokov

Ko z vsakim korakom odkrivате neznano, se vsak dih preoblikuje v spomin in vsaka pot vodi do nečesa neverjetnega. Dugi otok, skriti biser zadrškega arhipelaga, vas vabi, da postanete del njegove zgodbe. Doživite vse od dramatičnih pečin naravnega parka Telaščica do skritih zalivov, ki čakajo, da jih odkrijete. Kako pa je to najbolje izvesti? Aktivne počitnice, ki bodo pospešile vaš utrip in napolnile dušo.

Začnite svojo pustolovščino z multisport izleti. Poleg spoznavanja Dugega otoka imate možnost s kajakom obiskati tri bližnje otoke. Trije otoki, tri različne atmosfere, tri neverjetne zgodbe. Veslajte po kristalno čistih zalivih, raziskujte skrite jame in občutite, kako vam adrenalin teče po žilah, medtem ko odkrivате nove skrivne koticke.

Če ste bolj tip za SUP, se pripravite na 7-dnevno pustolovščino, ki bo spremenila vašo perspektivo. Drsite po mirnem morju s pogledom na obzorje, vsak dan na novi, neraziskani plaži. To ni samo šport; to je harmonija z elementi, priložnost za povezovanje z otokom na najbolj intimni ravni.

Dugi otok ni le kraj na zemljevidu, je tudi vabilo na potovanje. Tukaj vsak trenutek postane pustolovščina, vsaka pot izziv in vsak sončni zahod nagrada za dušo. Ljubitelji narave in adrenalina, ko iščete kraj, kjer bo vaš duh našel svobodo, naj vas pot pripelje na Dugi otok.

31

- Preizkusite multisport izlete po otokih
- Obiščite 3 bližnje otoke s kajakom
- Pridružite se 7-dnevni izletu na SUP-ih

www.malikadventures.com

Arhipelag OTOKA UGLJAN IN PAŠMAN

Ugljan je nedvomno eden najlepših otokov v celotnem arhipelagu, od Zadra pa je oddaljen le 15 minut vožnje z ladjo. Z oljčnimi nasadi, majhnimi ribiškimi pristanišči, zalivi in ribiško zgodovino je ta otok od dih od vrveža in ponuja doživetje tradicionalnega otoškega življenja. Na njemu je veliko sprehajalnih in kolesarskih poti kot tudi na sosednjem otoku Pašmanu, ki je z mostom povezan z Ugljanom, dostopen pa je tudi s trajektom iz Biograda. Tukaj vas čakajo večdnevne aktivnosti, ki bodo zanimive za vsa družino. Če iščete miren kraj za molitev, je benediktinski samostan odprt vse leto.



32

Pohodništvo in kolesarjenje v oljčnih nasadih

Ugljan in Pašman, dva bisera zadrškega arhipelaga, nista le zakladnica mediteranskih arom in okusov, temveč tudi dinamičen oder za vaša nepozabna aktivna doživetja. Z več kot 40 km poti, ki spremljajo goste nasade več kot 100.000 dreves oljk, so ti otoki neizogibna destinacija za vsakega pustolovca.

Na teh poteh ne boste obdani le s sencami krošenj oljk, temveč boste začutili tudi prisotnost suhozidov, ki tej pokrajini dodajajo poseben, pristen čar. Ti zidovi, zgrajeni kamen po kamen, zagotavljajo pravi mediteranski občutek in zaradi njih je vsaka pot posebna. So kot vodniki skozi zgodovino in kulturo otoka, ki pričajo o stoletjih tradicije in truda, vloženega v oblikovanje te edinstvene pokrajine.

Če ste navdušeni kolesar, se pripravite na vožnjo, ki vas bo popeljala skozi različne vrste terenov, od nežnih pobočij do strmih vzponov, ki jih spremljajo dišave oljčnih nasadov in bučanje morja.

Najboljše od vsega pa je to, da sta Ugljan in Pašman zlahka dostopna. Po kratki 20-minutni vožnji z ladjo ali trajektom iz Zadra se boste znašli v osrčju tega mediteranskega raja. Ni potrebe po dolgih potovanjih; pustolovščina je praktično na dosegu roke.

33

Vrhovi in razgledne točke

Ko vaše srce razbija od navdušenja, ko se povzpnete na vrh, ko začutite, da skozi vaše telo teče adrenalin, medtem ko se vam odpira pogled na neverjetne pokrajine, takrat veste, da ste na pravem mestu. Dobrodošli na Ugljan in Pašman, dva otoka zadrške regije skrivata zgodbe, ki čakajo, da jih odkrijemo na vsakem vrhu in razgledni točki.

Prva postaja na vašem potovanju skozi te otoške bisere je trdnjava sv. Mihovila na Ugljanu. Ta monumentalna stavba iz 12. stoletja ne skriva le skrivnosti preteklih časov, temveč vam ponuja tudi panoramski pogled, ki vam bo za vedno ostal vtisnjen v spomin. Z vrha je svet videti kot mozaik barv in oblik, kjer se morje in nebo združujeta v popolni harmoniji.

A potovanje se ne zaključi tukaj. Pašman vas vabi, da raziščete njegove skrite koticke. Kaj pravite na izlet do Straže in Pustograda? Ti dve razgledni točki razkrivata prizore, kjer se zelenje otoka sreča z modrino Jadrana. Ko sonce počasi spreminja barvne odtenke, je panoramo Kornatov in veličastnega Velebita težko opisati z besedami.

Za trenutke, ko hrepenite po tišini in miru, vas čaka benediktinski samostan na hribu Čokovac. V stenah so ohranjeni dragoceni rokopisi, umetniška dela in relikvije, ki pričajo o bogati preteklosti tega kraja. Poleg duhovnega pomena samostan ponuja tudi čudovit panoramski razgled na okoliške otoke in Jadransko morje. Ta tihi kotichek vam ponuja priložnost za premišljevanje, medtem ko pogled tava preko osupljivih pokrajin.

Doživite to destinacijo kot izziv za dušo in telo, kot povabilo, ki odmeva globoko v vas, spodbuja vašo radovednost in strast do raziskovanja.

32

- Več kot 40 km poti med 100.000 dreves oljk
- Izjemno slikovita pokrajina s suhozidi, ki dajejo pravi mediteranski občutek

33

- Obiščite trdnjavo sv. Mihovila na Ugljanu, zgrajeno v 12. stoletju
- Odpravite se na samostojni izlet do Straže in Pustograda na Pašmanu
- Občudujte celotno panoramo Kornatov in Velebita
- Če iščete miren kraj z razgledom, obiščite benediktinski samostan na hribu Čokovac





Škraping

34 Škraping

Tu med ostrimi skalami in kristalno čistim morjem poteka edinstveno treking tekmovanje, ki se imenuje Škraping.

Kaj točno je škraping? Gre za treking tekmovanje po ostrih otoških skalah Pašmana, poznanih kot »škrape«. Ampak ne skrbite, tekma ni le za profesionalce! Razdeljena je v štiri kategorije, tako da lahko vsakdo najde svoj ritem: Ultra (47 km) za tiste najbolj izdržljive, Challenger (25 km) za tiste, ki iščejo izziv, Active (12 km) za tiste, ki želijo uživati v naravi z malo več akcije, in Light (6 km) za družine in tiste, ki šele začenjajo svojo pustolovsko zgodbo.

Če pa vas tek ne zanima, to ni nobena težava! Ugljan in Pašman ponujata veliko več kot to.

Pojdite na sprehod, občutite ritem narave pod nogami medtem ko planinarite ali pa preprosto uživajte v miru in tišini. Raziščite skrite kotičke, sprehodite se med stoletnimi oljkami in obiščite zgodovinske spomenike, ki šepetajo zgodbe iz preteklih časov.

34

- Treking tekmovanje po ostrih otoških skalah Pašmana, imenovanih »škrape«
- 4 kategorije: Ultra (47 km), Challenger (25 km), Active (12 km) in Light (6 km)
- Če vas tek ne zanima, hodite, planinarite in uživajte v naravi

www.skraping.hr

35

Plezališče Željina

Na jugozahodni strani sv. Mihovila je stena Željina, ki je priporočljiva za vse ljubitelje alpinizma in plezalnih športov. Je edino naravno plezališče v zadrskem arhipelagu, njegova bližina morju pa ga naredi še bolj zanimivega. Z razvojem novih smeri je nastalo skupno 40 plezalnih smeri, od katerih so mnoge primerne za začetnike.

35

- Idealna lokacija za vse ljubitelje alpinizma in plezalnih športov
- Atraktivno plezališče s čudovitimi razgledi

36

- Več kot 100 km pohodniških in kolesarskih poti
- Veliko vabljivih letovišč in razglednih točk v notranjosti otoka
- Prenesite mobilno aplikacijo!
www.preko.hr/page/adventure-island/13

36

Pustolovščina na otoku

Ta regija vas s svojimi skritimi stezami popelje skozi goste borove gozdove, preko skalnatih razglednih točk s pogledom na neskončno modrino Jadranskega morja, do skrivnostnih zalivov, kjer se morje srečuje s skalami. Vsak korak na teh otokih vas popelje v svet, kjer se narava, zgodovina in pustolovščina združijo v nepozabno doživetje. To območje skritih poti in naravnih čudes komaj čaka, da ga odkrijete.

Na teh otokih vas čaka več kot 100 km pohodniških in kolesarskih poti, ki vas bodo popeljale skozi časovni stroj naravnih in kulturnih čudes. Ena najbolj posebnih stez je »Pot starodavnih oljk« (Put drevnih maslina) na Ugljanu. Na otoku raste okoli 700.000 oljk, ta pot pa vas popelje skozi oljčne nasade, ki so stari dva tisoč let. Tu so revitalizirane starodavne oljke na originalnih rimskih parcelah, znanih kot oljčni nasadi cesarja Klavdija. Ko se sprehajate ali kolesarite po tej poti, boste začutili, kako se pustolovščina prepleta z zgodovino. Pot vas bo vodila skozi zgodbe rimskih zavojevalcev, starodavnih oljčnih nasadov in tradicij, ki so preživele stoletja.

Če želite kar najbolje izkoristiti svoje bivanje, prenesite našo mobilno aplikacijo. Ponuža vam vse informacije, ki jih potrebujete, od podrobnih zemljevidov poti do priporočil za najboljše kraje za počitek in osvežitev.



Sveti Mihovil, Preko



Plezališče Željina, Preko

OTOK PAG

Neverjetne pokrajine severnega dela otoka Paga ni mogoče primerjati z ničemer na planetu – ker najbolj spominja na Luno. Raziščite to območje, ki ga je oblikovala burja, s kolesom ali se preprosto odpravite na eno od številnih pohodniških poti! Tisti malo bolj pogumni se lahko odločijo tudi za kajaking in plezanje.

37 Mesečev otok

Skozi stoletja je po otoku Pagu plesala burja in za seboj pustila ne le svež zrak, temveč tudi umetniško delo na kamnu. Ta ples vetra in kamna je ustvaril pokrajine, ki spominjajo na površino Lune, zaradi česar je Pag dobil vzdevek »Mesečev otok«.

Ta nenavadna površina je rezultat večne igre med naravo in elementi. Vsaka skala, vsak kamen, vsaka dolina na Pagu pripoveduje zgodbo o večnem boju med naravo in elementi. Zaradi te nenavadne površine je Pag idealen kraj za raziskovanje in fotografiranje, obiskovalcem pa daje občutek, da so stopili v drug svet.

Kolesarjenje po Pagu



38 Pag Outdoor

Pag Outdoor je vodnik skozi celotno outdoor ponudbo otoka Paga. Je raj za vse ljubitelje aktivnega turizma, narave in adrenalina! Če vas zanima plezanje, kolesarjenje, tek ali kajakaštvo – tukaj boste našli vse potrebne informacije, kot so poti, zemljevidi, dogodki, storitve in stiki.

Za tiste, ki si želijo pohodniške avanture, otok Pag ponuja vrsto poti, ki vas bodo popeljale skozi njegove najlepše predele. »Trail Lun« je srednje zahtevna pot, ki vodi skozi 5 km star oljčni nasad s pogledom na kristalno čisto morje in neverjetne skalne formacije. Za tiste, ki so željni večjih izzivov, je na voljo 10 km dolga pot Sveti Vid, ki vodi do najvišje točke otoka s panoramskim razgledom, ki je idealen za izkušene pohodnike in je na voljo od maja do septembra. Če iščete nekaj resnično edinstvenega, je »Life on Mars« 7 km dolga, srednje zahtevna pot, ki ponuja izkušnjo sprehoda po pokrajinah, ki dobesedno izgledajo, kot da ste stopili na Rdeči planet. Najbolje jo je obiskati spomladi in jeseni, ko je podnebje zmerno.

www.pag-outdoor.com/en

Pohodništvo na Pagu





39 Vrh sv. Vid

Ni boljšega načina za spoznavanje otoka Paga kot z njegove najvišnje točke. Na 348 metrih nadmorske višine vrh sv. Vid ne ponuja le spektakularnih panoramskih razgledov, temveč tudi globlji vpogled v kulturno dediščino tega edinstvenega otoka.

Do vrha Svetega Vida vodi več označenih pohodniških poti. Za tiste, ki iščejo hiter in zahteven vzpon, je pot, ki se začne v Dubravi, idealna. Ta strmi vzpon traja približno 45 minut in vam daje priložnost, da doživite pravo pohodniško avanturo. Če iščete nekaj bolj sproščujočega, vam pot, ki se začne v naselju Kolan ali Šimuni, ponuja lahek vzpon, ki traja približno 1 uro in 15 minut. Za tiste, ki imajo raje udobje svojega avtomobila, je na voljo prenovljena pot iz starega jedra Šimuna, do katere je mogoče dostopati tudi z avtomobilom. Na poti do vrha obvezno obiščite najmanjšo cerkev sv. Vida, zgrajeno v 14. stoletju.

Ko se vzpenjate po poteh, vas obkroža raznolika flora in favna otoka Paga. Paške poti krasijo avtohtone rastlinske vrste, kot so smilje, žajbelj in rožmarin, katerih vonji privabljajo in bogatijo vaše čute. Ni nenavadno, da srečate skupine ovac, ki se prosto pasejo, njihova prisotnost pa prispeva k pristnemu doživetju otoka. Ptičje petje vas spremlja na vsakem koraku, občasno pa lahko v lahkotnem morskem vetriču opazite različne vrste metuljev.

Opremljeni z dobro obutvijo, vodo in fotoaparatom za zajem nepozabnih trenutkov, ste pripravljeni na pustolovščino, ki vam bo odprla novo perspektivo na otoku Pagu. To je idealna destinacija za tiste, ki iščejo aktivne počitnice, kjer bo vsak korak nagrajen z neverjetnimi razgledi in globljim razumevanjem tega čarobnega otoka.

40 Dubrava-Hanzina

Leta 1988 je bilo atraktivno območje Dubrava-Hanzina razglašeno za pomembno pokrajino in poseben rezervat gozdne vegetacije na otoku Pagu. Nahaja se v jugozahodnem delu Paškega zaliva. K edinstvenosti njene pokrajine prispevajo morje in peščene plaže na eni strani ter kamnita tla na drugi, ki se raztezajo vse do sv. Vida, najvišjega vrha otoka Paga. O starosti tega rezervata pričajo ostanki cerkve sv. Marije Magdalene iz 14. stoletja. Odkrijte več o tem edinstvenem območju, tako da se sprehodite po učni poti skozi rezervat.

39

- Najvišji vrh otoka Paga s 348 m nadmorske višine
- Raziščite najmanjšo cerkev sv. Vida zgrajeno v 14. stoletju
- Do vrha vodi več poti

40

- Rezervat gozdne vegetacije na otoku Pagu
- Edino gozdnato območje na območju mesta Pag
- Na voljo je učna pot

NIN RIVIJERA

Poleg znamenitih peščenih plaž in solin ninska riviera tudi druge zabavne aktivnosti!

41 Ninska laguna

ko stopite na zlato peščeno obalo Ninske lagune, boste začutili, da ste stopili v zgodbo, ki združuje naravno lepoto, tradicijo in pustolovščino.

Za ljubitelje narave je Ninska laguna idealna lokacija za opazovanje ptic. Glede na bogastvo različnih vrst ptic, ki jih je mogoče videti tukaj, ni presenetljivo, da je ta kraj postal priljubljena destinacija za ornitologe in fotografe.

Naslednji postanek na vašem potovanju si zasluži biti čudovita »Kraljičina plaža«. Nahaja se v bližini mesta Nin, je zlahka dostopna, vendar dovolj oddaljena, da zagotavlja občutek zasebnosti in pobega iz vsakdanjega življenja. Ta lokacija se od drugih plaž razlikuje po zdravilnem blatu, ki je znano po svojih zdravilnih lastnostih. Peloidno blato je bogato z minerali in se uporablja za različne tretmaje kože in sklepov. Po uživanju v morju mnogi obiskovalci nanesejo blato na kožo in pustijo, da se posuši na soncu, pri čemer izkoristijo njegove regenerativne in zdravilne učinke.

Toda Ninska laguna ni le naravni raj. Tu si lahko ogledate tudi soline, kjer lahko doživite čarobnost pridelave soli. Soline Nin, z globokimi koreninami v tradiciji, ponosno prenašajo znanje tradicionalne pridelave soli skozi generacije.

41

- Idealna lokacija za opazovanje ptic
- Čudovite peščene plaže z zdravilnim blatom
- Obiščite soline in dodajte malo soli svojemu dopustu

www.solananin.hr

Ninska laguna

42 Kolesarjenje

Zakaj s kolesom? Ker Nin in njegova okolica ponuja odlične poti, ki vodijo skozi raznolike pokrajine, od zelenih polj do kristalno čistih obal. Ne glede na to, ali ste navdušen gorski kolesar (MTB), ljubitelj cestnega kolesarjenja ali iščete družinsko pustolovščino, boste tukaj našli popolno pot zase. Medtem ko MTB steze zagotavljajo vznemirjenje in izziv, družinske steze ponujajo sproščujoče vožnje po slikovitih pokrajinah.

Prednost kolesarjenja v tej regiji je vsestranskost. Dan lahko začnete z vožnjo ob obali, začutite sol na koži, nato pa se odpravite v notranjost, kjer vas čakajo zgodovinske skrivnosti in kultura. Nin je znan po svoji bogati zgodovini, kolesarjenje pa vam omogoča, da jo raziščete korak za korakom, brez hitenja.

Predstavljajte si dan, ki se začne z vožnjo skozi stoletne oljčne nasade, nadaljuje ob obali s pogledom na Velebit in zaključí s sončnim zahodom, ko vrtite pedale proti eni od lokalnih restavracij z odlično dalmatinsko kuhinjo. To je Nin. To je svoboda, ki jo zagotavlja kolo.

Torej, ko razmišljate o naslednjem dopustu, postavite Nin na vrh seznama. Tu ne boste le obiskali destinacijo, ampak jo boste tudi prevozili, začutili in doživeli. Doživite Nin na dveh kolesih in odkrijte, zakaj je kolo najboljši način za raziskovanje tega čudovitega mesta.

42

- Odkrijte večino območja s kolesom
- Na voljo so odlične steze
- Izbirate lahko med stezami za gorsko kolesarjenje ali cestno kolesarjenje, na voljo so tudi družinske steze

www.zadarbikemagic.com



Kolesarjenje, Nin Rivijska



43 Windsurfing in kitesurfing

43

- Poletite med Ninom in otokom Pag
- Občudujte vrhove Velebita v ozadju
- Dnevi brez vetra so na tem območju redki

www.kiteboarding-croatia.com

www.windsurfingcroatia.com

Nin s svojo slikovito pokrajino in močnim vetrom izstopa kot idealna destinacija za vse ljubitelje vodnih športov, saj jim ponuja posebno doživetje v svetu kiteboardinga in windsurfinga. Zaradi obeh športov je to čarobna destinacija za vsakogar, ki je pripravljen raziskovati svet na deski.

Za začetek zaplešite na valovih z zmajem – prepustite se edinstvenemu doživetju kiteboardinga! Čeprav morda mislite, da je potrebna izjemna moč, je pravzaprav ključnega pomena razumevanje in sposobnost upravljanja z zmajem. Ne glede na vaše predznanje ali izkušnje, Nin ponuja šole in inštruktorje, ki vam bodo omogočili, da skočite v akcijo. Sčasoma, ko pritrjeni na desko jadrate po površini morja, boste spoznali, da je kiteboarding mešanica spretnosti, strasti in sodelovanja z naravo.

Po drugi strani pa je windsurfing kombinacija moči jader in spretnosti ravnotežja. Ko se zanašate na veter, da vas poganja po vodi, boste začutili harmonijo z naravnimi elementi okoli sebe. Windsurfing zahteva določene pogoje, idealno pa je imeti blag do zmeren veter in mirno morje. Vendar pa boste v Ninu zaradi naravnih danosti imeli priložnost uživati v tem športu skoraj vsak dan.

Ne glede na to, kaj izberete, Nin ponuja nepozabne trenutke, tako za navdušene športnike kot tudi za popolne začetnike, ki iščejo novo zaburljivo dogodivščino. Naj bo veter vaš zaveznik pri osvajanju valov in naj vas sonce vodi skozi bogastvo tega čarobnega kraja!



Zadar Bike Magic

Doživite zadrsko regijo kot visokokakovostno kolesarsko destinacijo s standardiziranimi stezami v skupni dolžini več kot 3000 km! Razdeljene so v tri glavne segmente: Cestne steze, MTB steze, trekking steze in družinske steze. Poiščite svojo stezo, storitve in nastanitev s podatki GPS in zemljevidi, ki jih lahko prenesete, na www.zadarbikemagic.com ali prenesite aplikacijo ter uporabljajte navigacijo brez povezave!



Poiščite svojo stezo, storitve in nastanitev s podatki GPS in zemljevidi, ki jih lahko prenesete, na www.zadarbikemagic.com ali prenesite aplikacijo ter uporabljajte navigacijo brez povezave!



Zadar Trail Magic

Izidite naše pohodniške poti! Doživite lahko nepozabno trekking izkušnjo na številnih slikovitih poteh, saj so zelo priljubljene poti, ki ponujajo čudovit razgled na Jadran in jemljejo dih. Izberite kategorijo, ki najbolj ustreza vam in vašim izkušnjam ter pogojem, vzemite primerna oblačila in potrebno prehrano ter uživajte v zadarskih poteh!



GLAVNI DOGODKI NA PROSTEM

Marec

MEDNARODNA TREKING DIRKA ŠKRAPING
Tkon, Pašman
www.skraping.hr

DUGI OTOK TRAIL

Sali, Dugi otok
www.dugiotoktrail.com

DM EKO TRAIL PAKOŠTANE

Pakoštane
www.pakostanetrail.com

April

GRAWE ZADAR NIGHT RUN & ZADAR HALF MARATHON
Zadar
www.zadarnight.run

TURA NA OTOKU PAG
Pag
www.islandpagtrail.com

April / Maj

MEDNARODNO SREČANJE PLEZALCEV
Starigrad
www.np-paklenica.hr

Maj

BIKE AND WINE (KOLO IN VINO)
Benkovac
www.visitravnikotari.com

WINGS FOR LIFE WORLD RUN
Zadar
www.wingsforlifeworldrun.com

Junij

VELEBIT TRAIL
Starigrad
www.outdoor.hr

September

HIGHLANDER VELEBIT
Starigrad
www.highlanderadventure.com

TRIATLON NA DOLGEM OTOKU
Sali, Dugi otok
www.triathlon-longisland.com

ZADAR OUTDOOR FESTIVAL
Preko, Ugljan
www.zadaroutdoor.com

ZADARHALF TRIATHLON
Zaton Holiday Resort
www.zadarhalf.com

Oktober

GRANFONDO FALKENSTEINER BORIK
Zadar
www.zadargranfondo.com



založnik Turistična zajednica Zadarske županije / **za založnika** Mihaela Kadija / **fotografije** Nikola Matić, Iva Rogić, Fabio Šimićev, Aleksandar Gospić, Ivan Čorić, Dinko Stopić, Boris Kačan, Ivo Biočina, Vedran Metelko, Avantura života d.o.o., Jacqueline Izidora Čirjak, Unique Media d.o.o., Izazov Tours d.o.o., Novena d.o.o., Ivana Ribić, Milan Mišo Lakić, Filip Brala, Velid Jakupović, Malik Adventures, Pointers d.o.o., Ivo Pervan, J.U. PP Vransko jezero, arhiv Hrvatske turističke zajednice, arhiv Turističke zajednica Zadarske županije, arhiv Turističke zajednice općine Starigrad, arhiv Turističke zajednice grada Obrovca, arhiv Turističke zajednice općine Pakoštane, arhiv Turističke zajednice Biograda na Moru, arhiv Rajna Outdoor, arhiv Turističke zajednice općine Sali, arhiv Turističke zajednice grada Paga / **oblikovanje** Mladen Košta / **priprava za tisk** Hoba Zadar / **tiskanje** Kerschoffset d.o.o. / 2024.

Založnik ne more jamčiti za popolno točnost informacij, ki jih vsebuje, niti ne odgovarja za morebitne napake, ki bi jih lahko vsebovale prihodnje dopolnitve ali spremembe teh informacij.



www.zadar.hr